

Hegyese község Önkormányzata Képviselőtestületének
8/2018. (XII.31.)

önkormányzati rendelete a településkép védelméről szóló 3/2018.(III.26.)önkormányzati
rendelet módosításáról

Hegyessd község Önkormányzata Képviselőtestületének
8/2018. (XII.31.)
önkormányzati rendelete a településképp védelméről szóló 3/2018.(III.26.)önkormányzati
rendelet módosításáról


Hegyessd község Önkormányzatának Képviselő-testülete a településképp védelméről szóló 2016. évi LXXIV. törvény 12. § (2) bekezdés a)-h) pontjaiban kapott felhatalmazás alapján, Magyarország helyi önkormányzatairól szóló 2011. évi CLXXXIX. törvény 13. § (1) bekezdésének 1. pontjában meghatározott feladatkörében eljárva a településfejlesztési koncepcióról, az integrált településfejlesztési stratégiáról és a településrendezési eszközökről, valamint egyes településrendezési sajátos jogintézményekről szóló 314/2012. (XI. 8.) Kormányrendelet 43/A § (6) bekezdés és a 9. mellékletében biztosított véleményezési jogkörében eljáró Veszprém Megyei Kormányhivatal Kormány megbízotti Kabinet Állami Főépítész, Balaton-felvidéki Nemzeti Park Igazgatóság, Miniszterelnökség Kulturális Örökségvédelemért és Kiemelt Kulturális Beruházásokért Felelős Államtitkárság, NMHH Nemzeti Média- és Hírközlési Hatósági Iroda, a Magyar Építész Kamara, továbbá a Településfejlesztési koncepcióról, az integrált településfejlesztési stratégiáról és a településrendezési eszközökről, valamint egyes településrendezési sajátos jogintézményekről szóló 314/2012. (XI. 8.) Kormányrendelet 29. §-a alapján elfogadott, Hegyessd község Önkormányzata Képviselő-testületének a partnerségi egyeztetés szabályairól szóló 4/2017. (V.25.) önkormányzati rendelete szerinti partnerek véleményének kikérésével a következőket rendeli el:

1. §

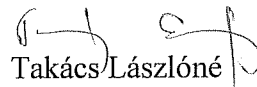
A településképp védelméről szóló 3/2018.(III.26.) önkormányzati rendelet 4 melléklete helyébe jelen rendelet 4 melléklete lép.

2. §

- (1) Ez a rendelet kihirdetését követő nap lép hatályba
- (2) Hatályát veszti a helyi jelentőségű területi értékek védelméről szóló 10/1999.(XII.29.) önkormányzati rendelet


Stark Sándor
polgármester




Takács Lászlóné
jegyző

Rendelete kihirdetve: 2018. december 31.


Takács Lászlóné jegyző



Előzetes hatásvizsgálat

a jogalkotásról szóló 2010. évi CXXX. törvény 17. §-a alapján Hegyesd község településkép védelméről szóló rendelethez

1. Társadalmi hatások

A település jellegzetes és értékes arculatának megóvása, kialakítása, az épített és a természeti környezet egységes védelme.

2. Gazdasági, költségvetési hatások

A rendelet-tervezetnek lehetnek gazdasági, költségvetési hatásai az önkormányzati ösztönző-rendszer, illetve a bírságolási lehetőség eredményeként.

3. Környezeti és egészségügyi következmények

A rendelet-tervezet pozitív környezeti állapotváltozást eredményezhet, egészségügyi következményei nem relevánsak.

4. Adminisztratív terheket befolyásoló hatások

A rendelet-tervezet várhatóan nem növeli jelentősen az adminisztratív terheket.


5. A jogszabály megalkotásának szükségessége, a jogalkotás elmaradásának várható következményei


A jogszabály megalkotása a településkép védelméről szóló 2016. évi LXXIV. törvény hatályos szövege miatt szükséges. Központi jogszabállyal összhangban kell lenni a helyi szabályozásnak. Módosítás elmaradásának várható következménye az önkormányzat törvényességi felügyeleti szervétől érkező törvényességi felhívás.

6. A jogszabály alkalmazásához szükséges személyi, szervezeti, tárgyi és pénzügyi feltételek

A jogszabály alkalmazásához szükséges személyi, tárgyi, szervezeti és pénzügyi feltételek rendelkezésre állnak.

Hegyesd, 2018. december 19.


Takács Lászlóné
jegyző



4 melléklet: a 3/2018. (III.26.) önkormányzati rendelethez

A településképi szempontból meghatározó területek lehatárolása

A település helyi egyedi védelem alatt álló építészeti örökségeinek, egyedi védelem alatt álló ingatlanainak jegyzéke:

Sz.	Megnevezés	Cím	Hrsz	védettség jellege
a)	Emlékművek, kereszttek			
1.	Kereszt	Sáska felé		teljes objektum szoborra, képzőművészeti alkotásra
2.	Kereszt	Tapolcai fő út mellett elágazónál		teljes objektum szoborra, képzőművészeti alkotásra
3.	Kereszt	Tapolcai fő út mellett		teljes objektum szoborra, képzőművészeti alkotásra
4.	Kereszt	Petőfi u.		teljes objektum szoborra, képzőművészeti alkotásra
5.	Harangtorony	Petőfi u.		teljes objektum
6.	Sz. István szobor	Zrínyi u 12.		teljes objektum szoborra, képzőművészeti alkotásra
b)	Épületek			
	Lakóépület	Zrínyi u. 2.		volt malom épület
	Lakóépület	Alsómajor 1.		Gazdasági területen lévő volt igazgatási épület/vadászház
c)	Ingatlanok, földterületek			
	Szántó, anyaggödör	külterület	070/8	teljes terület
	Szántó, anyaggödör	külterület	070/11	teljes terület
	Gyep	külterület	0154/b	teljes terület